

# Apuestas de desarrollo territorial

Diseñamos una metodología para entender los grandes macroprocesos del territorio y definir nuestras apuestas de desarrollo territorial

**Claudia García Loboguerrero**  
**Directora Departamento Administrativo de Planeación de Antioquia**  
**[Claudiaandrea.garcia@antioquia.gov.co](mailto:Claudiaandrea.garcia@antioquia.gov.co)**

**AGENDA ANTIOQUIA 2040**  
**UNIDOS** Construimos nuestro futuro





Océano Glacial Ártico

# ANTIOQUIA ES UN CRUCE DE CAMINOS



Antioquia es un territorio ubicado en el noroeste de Sudamérica, en un rincón altamente geoestratégico a nivel global.

**AGENDA ANTIOQUIA 2040**  
UNIDOS Construimos nuestro futuro

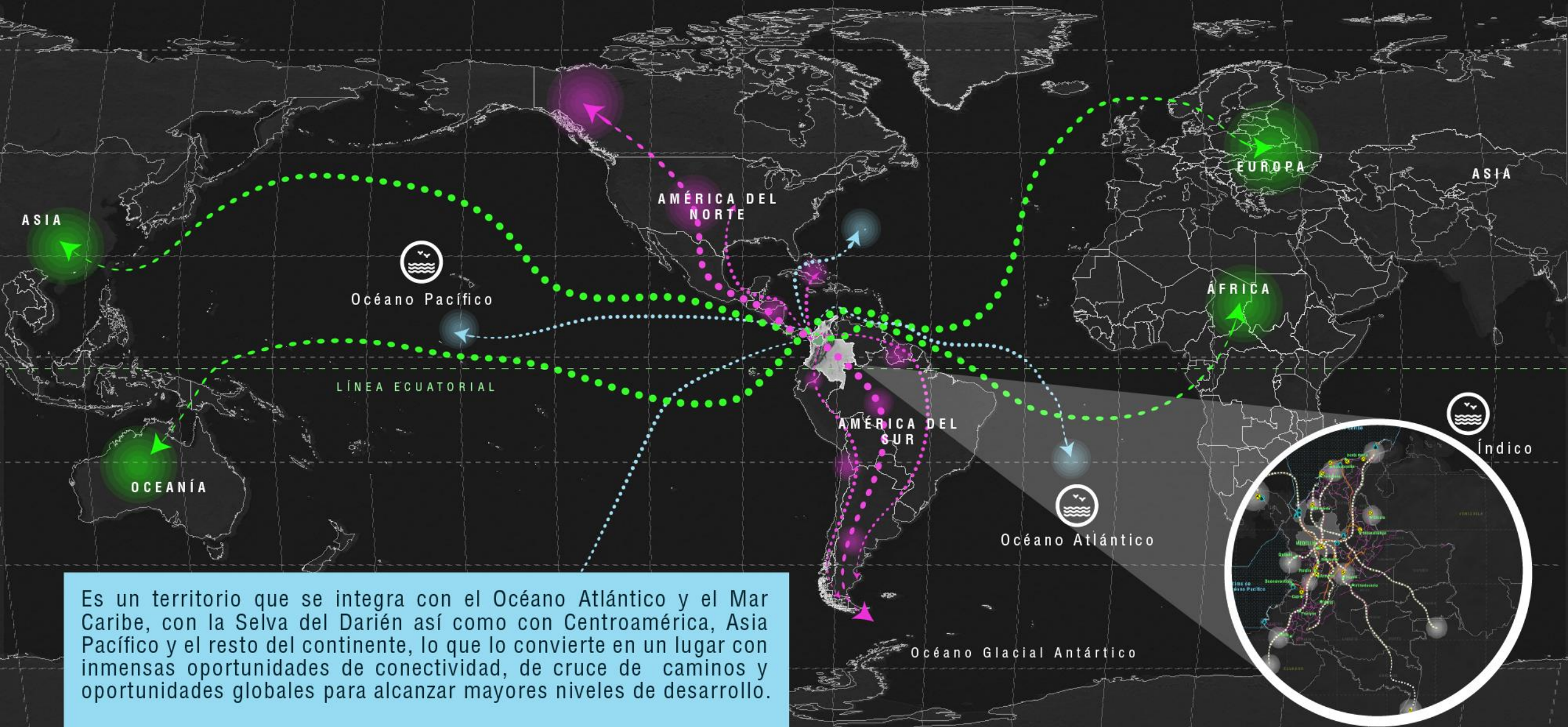
GOBERNACIÓN DE ANTIOQUIA

UNIDOS




Océano Glacial Ártico

# ANTIOQUIA ES UN CRUCE DE CAMINOS



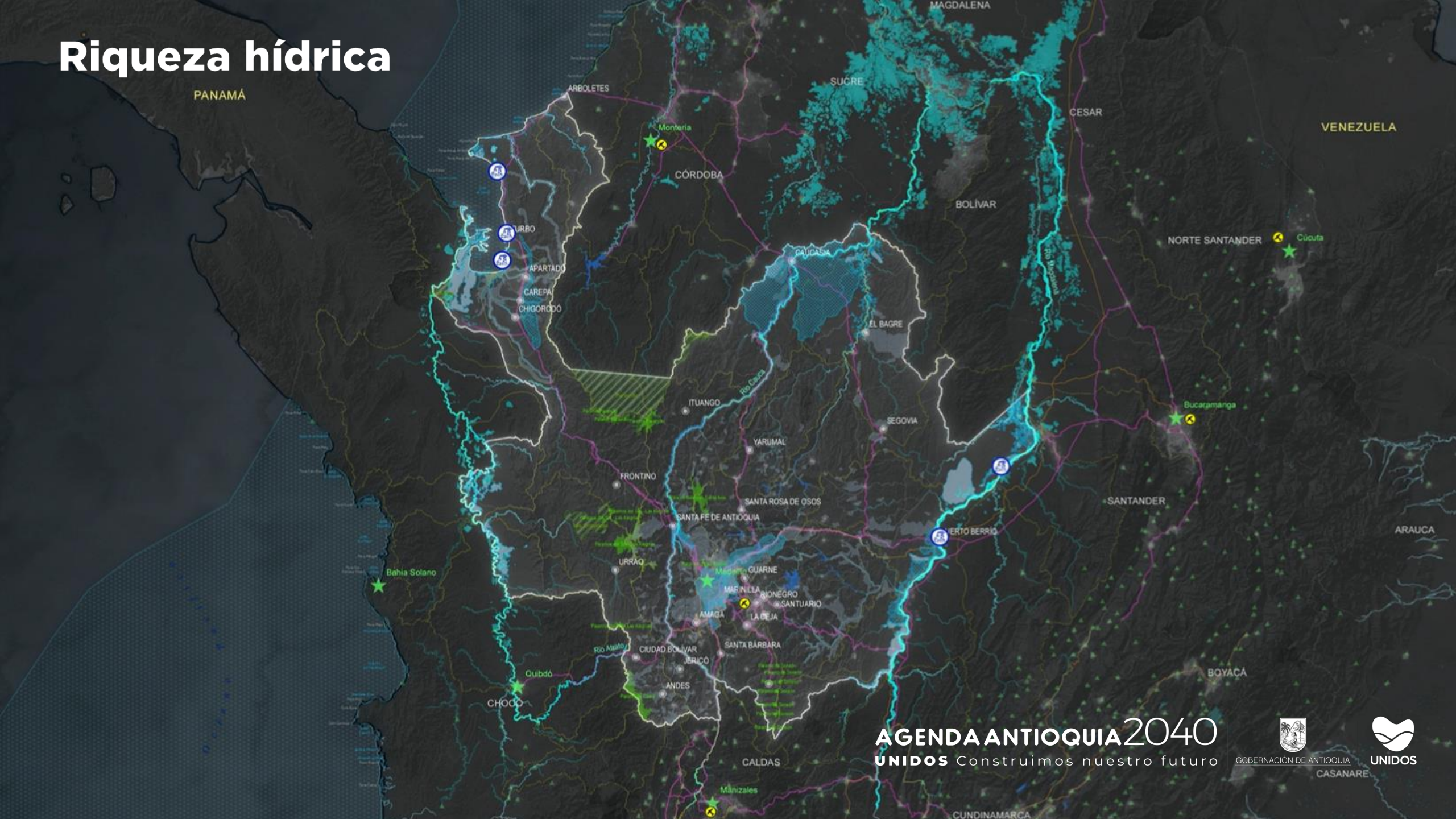


A woman with long dark hair, wearing a purple short-sleeved blouse with colorful floral patterns and a black skirt with yellow floral designs, sits on a large piece of driftwood on a sandy beach. She holds a long, thin wooden staff diagonally across her body. The background is a dense green forest. The text is overlaid on the right side of the image.

**Reconexión.**  
Nuestra esencia y  
y saberes ancestrales,  
nuestra relación natural.  
**Un solo ecosistema,  
una sola vida:  
la de nuestra tierra**



# Riqueza hídrica



**AGENDA ANTIOQUIA 2040**  
UNIDOS Construimos nuestro futuro



GOBERNACIÓN DE ANTIOQUIA

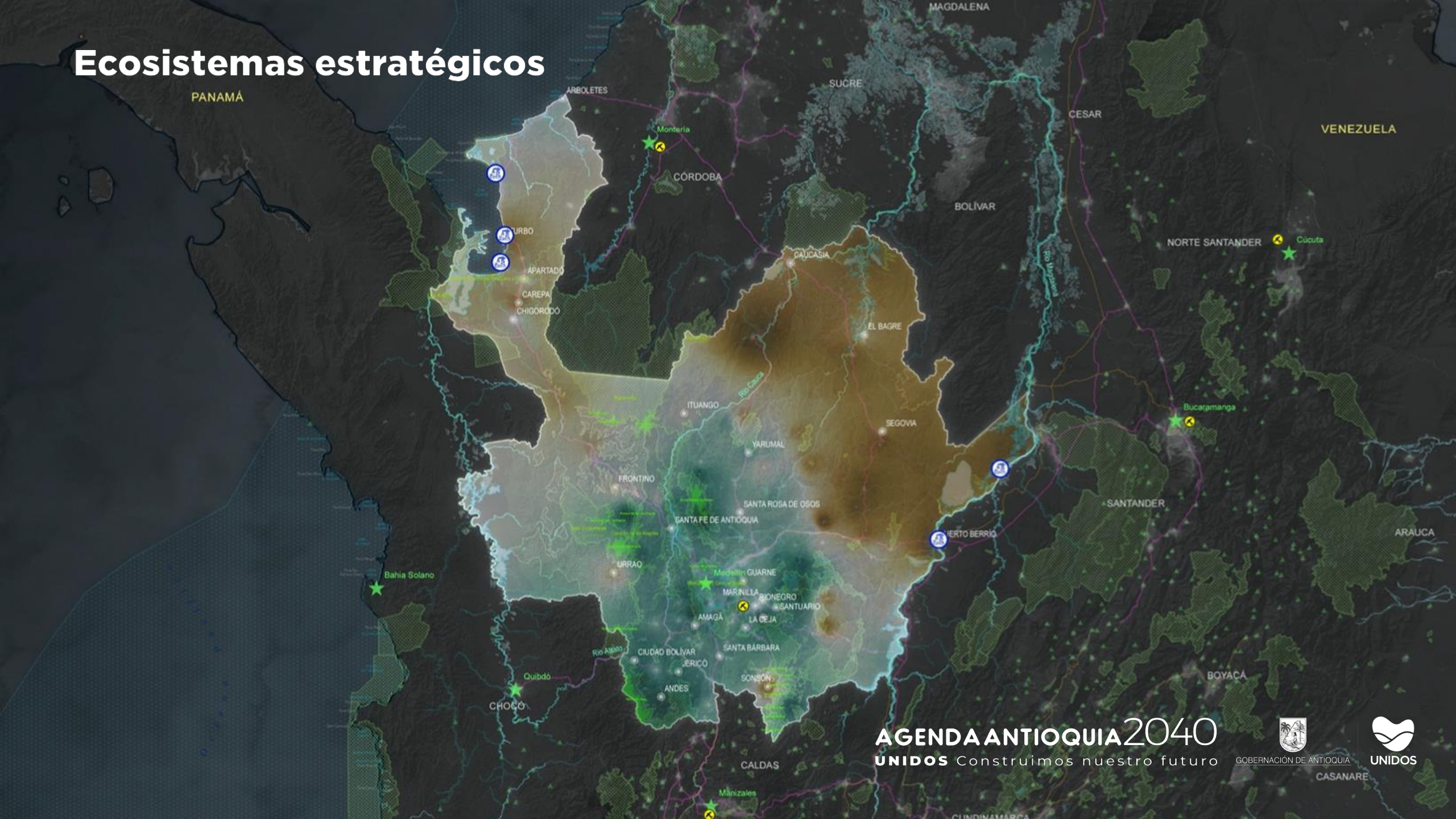


UNIDOS

CASANARE

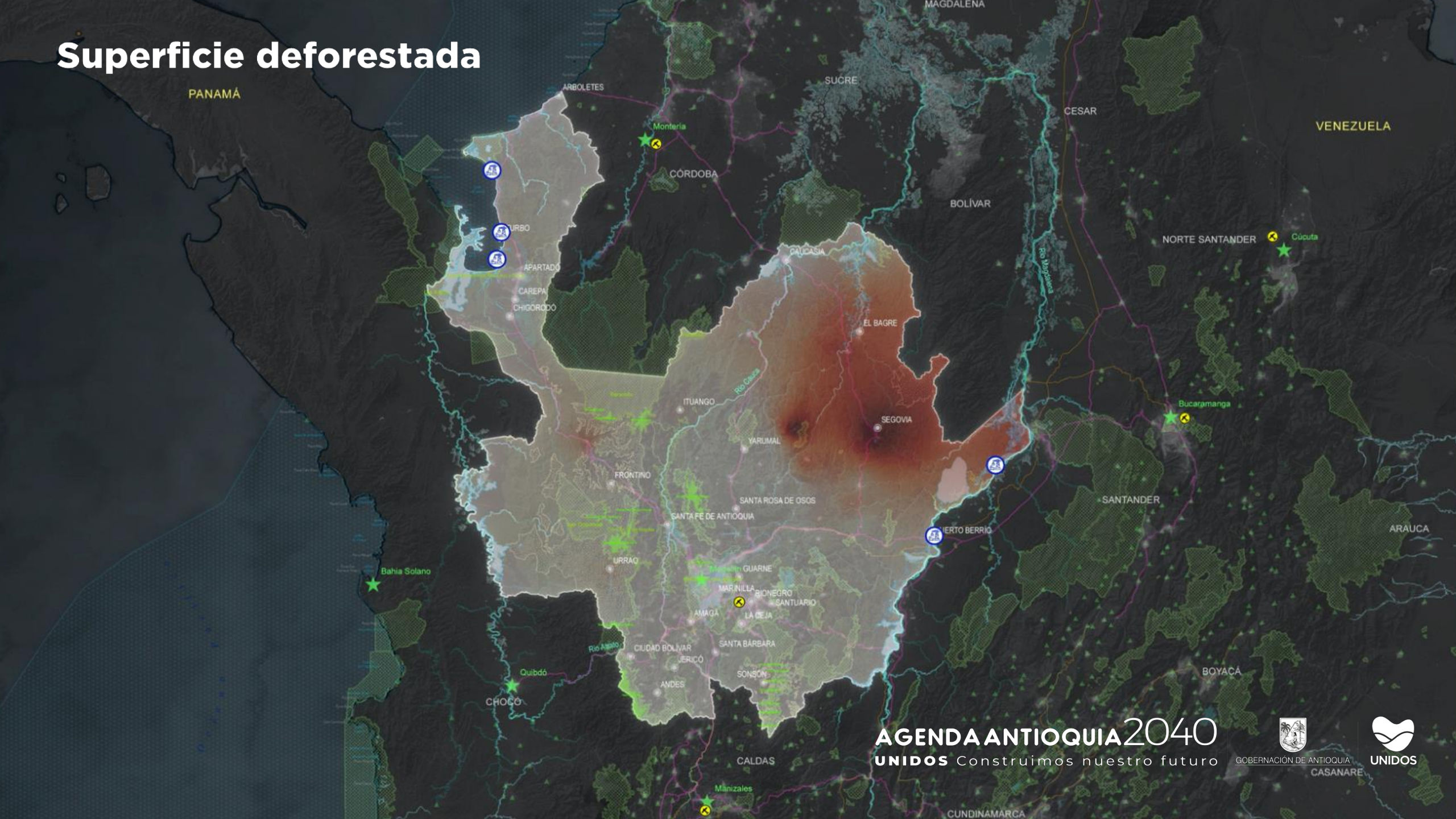


# Ecosistemas estratégicos





# Superficie deforestada





# Tensiones sobre la estructura ecológica adaptativa



**AGENDA ANTIOQUIA 2040**  
UNIDOS Construimos nuestro futuro



GOBERNACIÓN DE ANTIOQUIA

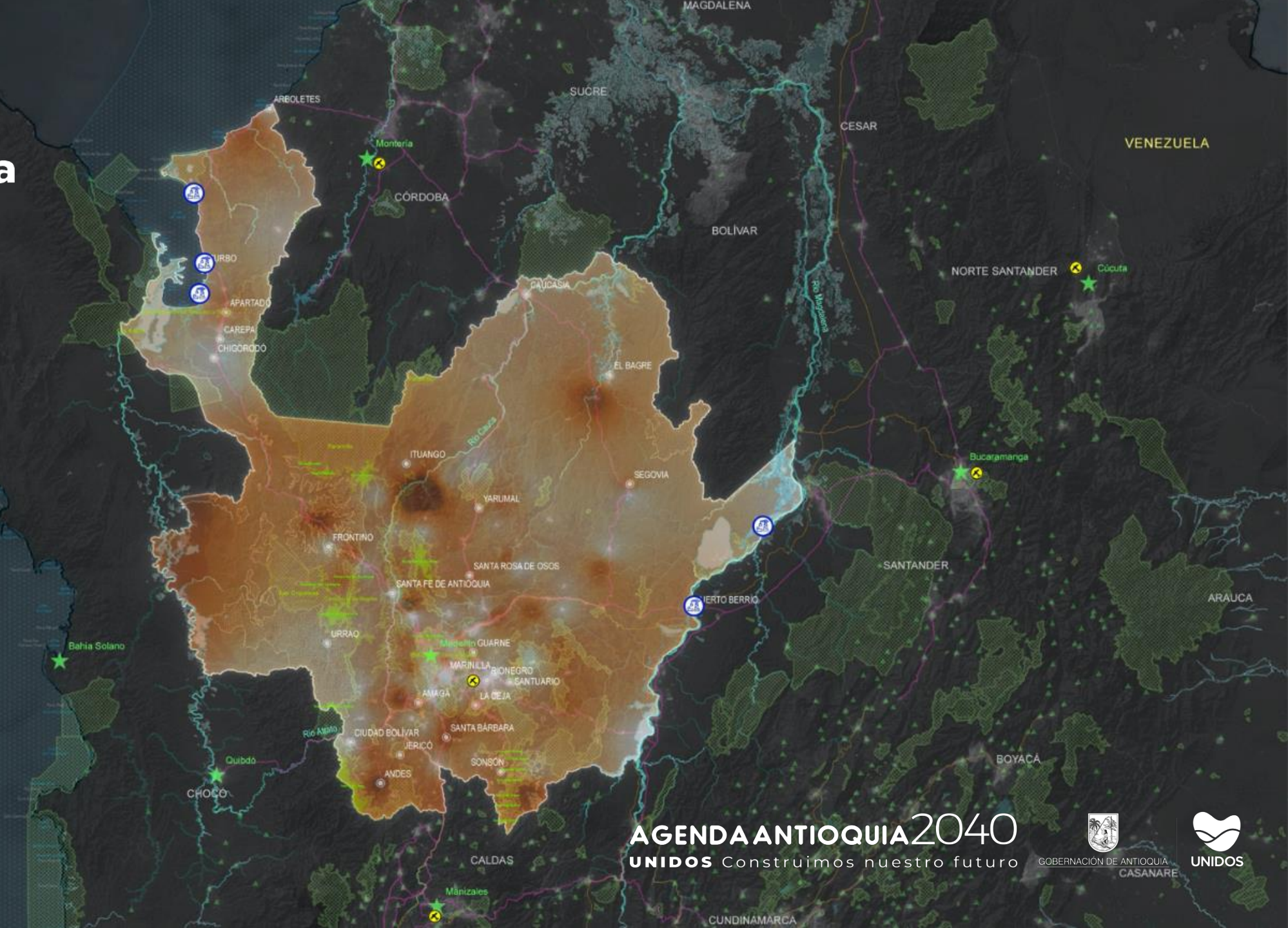


UNIDOS

## CASANARE



# Riesgo por cambio climático de la Biodiversidad

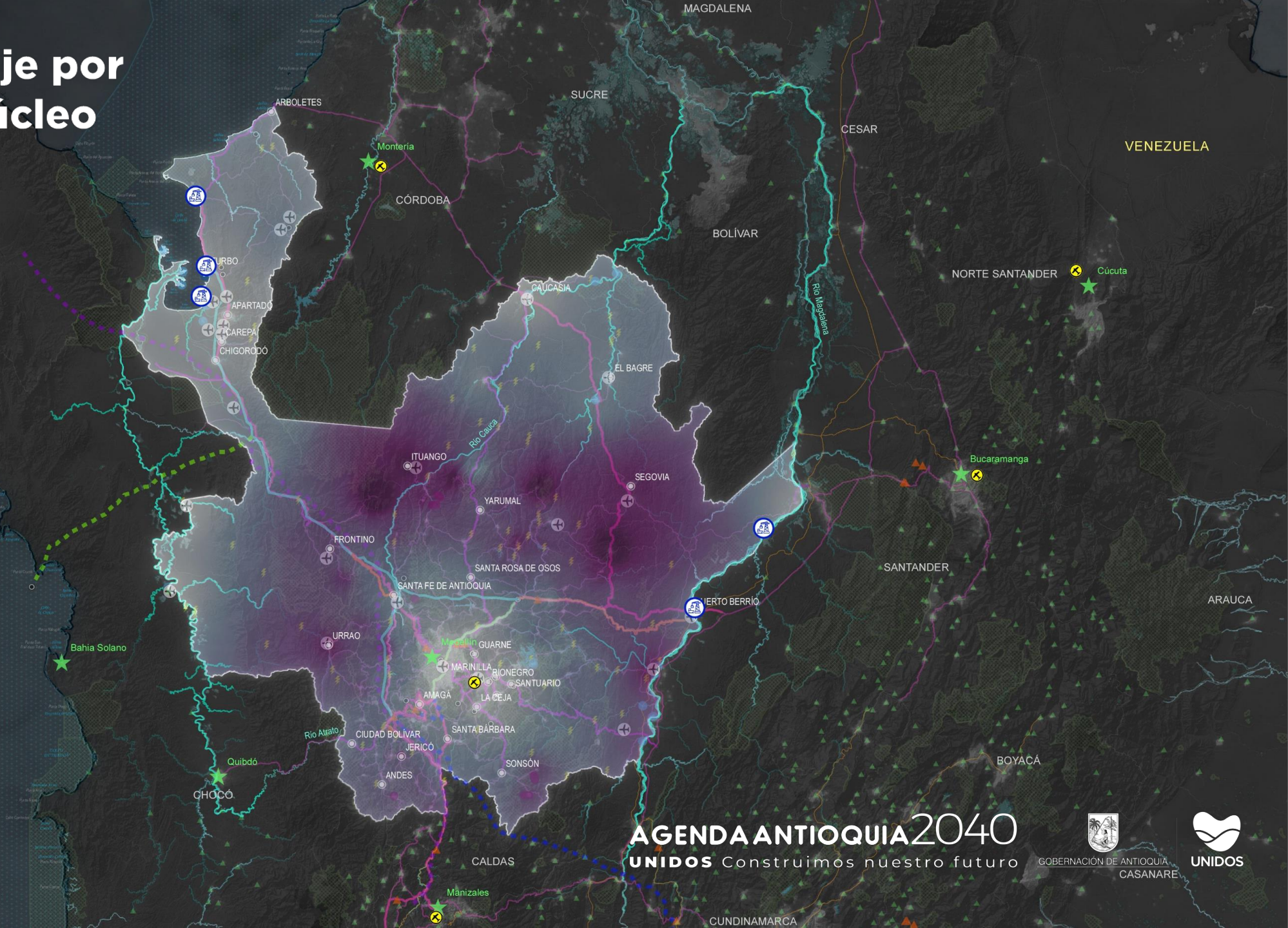


**AGENDA ANTIOQUIA 2040**  
UNIDOS Construimos nuestro futuro





# Tiempo de viaje por carretera al núcleo más cercano



**AGENDA ANTIOQUIA 2040**  
UNIDOS Construimos nuestro futuro



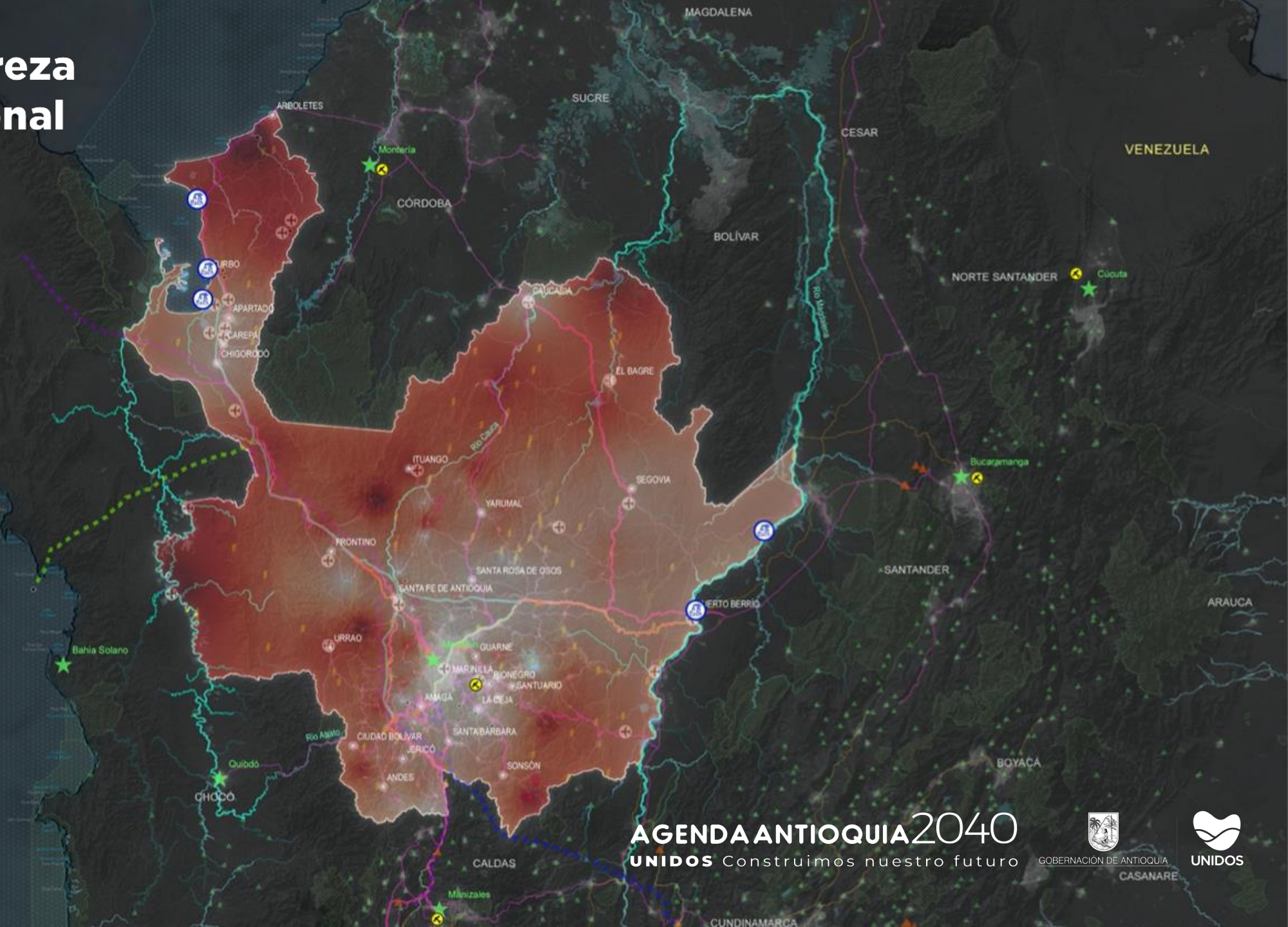
GOBERNACIÓN DE ANTIOQUIA  
CASANARE



UNIDOS




# Índice de pobreza multidimensional



**AGENDA ANTIOQUIA 2040**  
UNIDOS Construimos nuestro futuro







**El hoy, aquí y ahora es un  
llamado a la acción:  
construir acuerdos colectivos para  
alcanzar la equidad territorial.  
Construir el futuro de Antioquia  
desde la base de la sociedad;  
cada uno de nosotros suma.**



# ¿Por qué una **Agenda a largo plazo?**



Fin de la  
visión 2020



Declaratoria de  
Emergencia  
Climática



Pandemia  
COVID 19



Estallido  
social



Es el momento  
de Antioquia

**Ordenanza N°37 Sistema Departamental de Planeación:**  
Armonización de todos los instrumentos de planeación.



**Las manos y corazones  
de Antioquia se recogen  
en más de 100 mil  
iniciativas** (proyectos,  
programas, ideas)  
**para incorporar  
en el proceso**

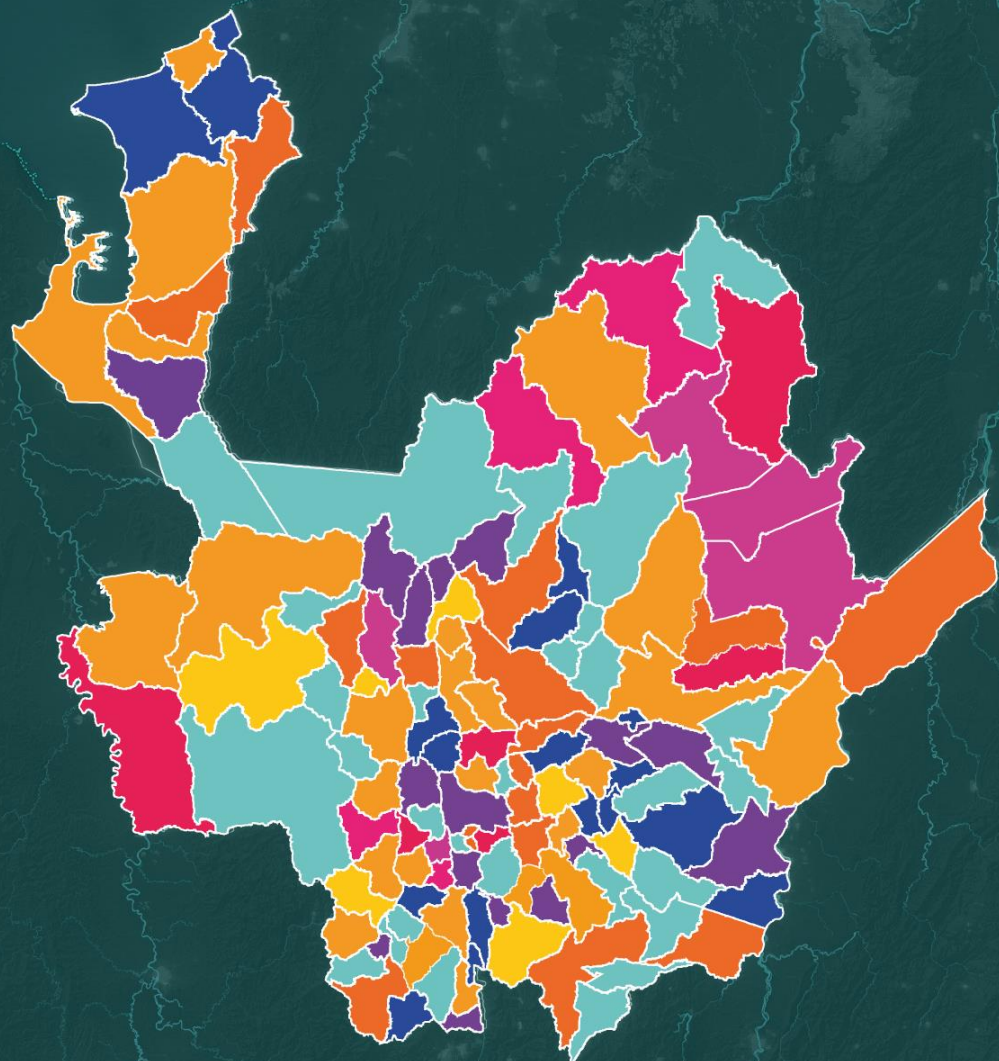


**Más de 53.942  
participantes directos**





# ¿Cómo nos reconocemos hoy?



## Resultados de la participación



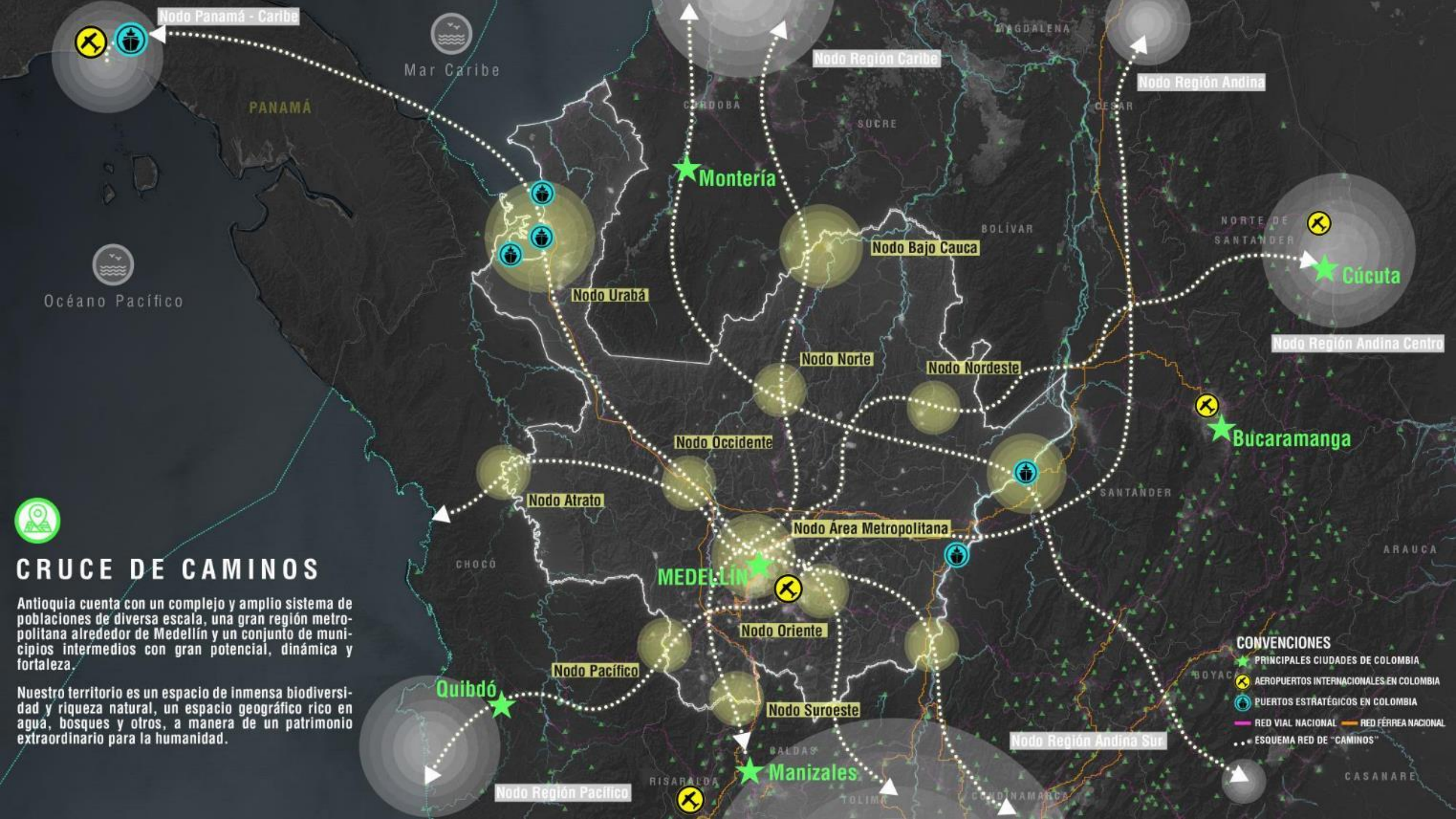


# ¿Cómo queremos ser reconocidos en el 2040?

## Resultados de la participación







# CRUCE DE CAMINOS

Antioquia cuenta con un complejo y amplio sistema de poblaciones de diversa escala, una gran región metropolitana alrededor de Medellín y un conjunto de municipios intermedios con gran potencial, dinámica y fortaleza.

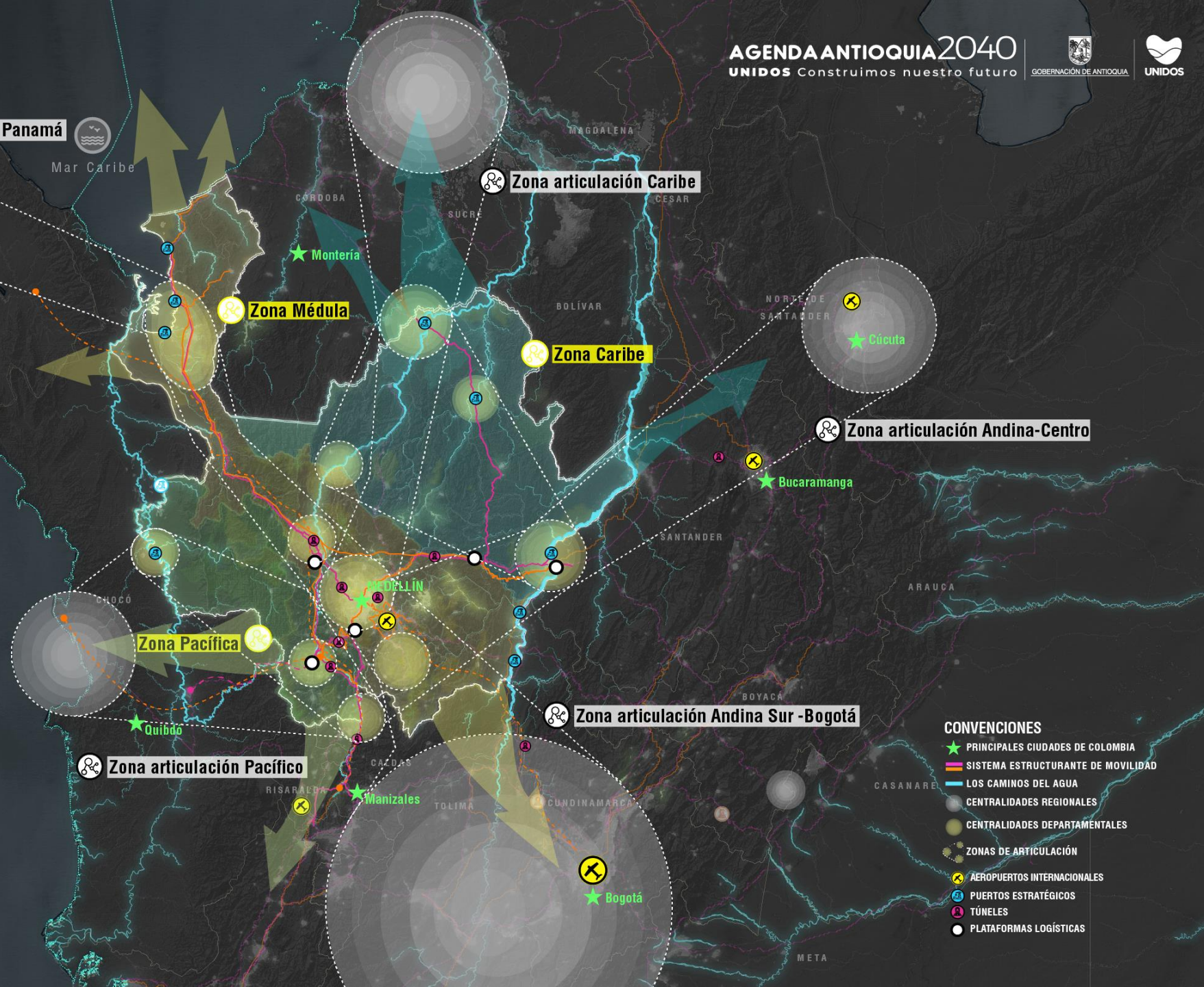
Nuestro territorio es un espacio de inmensa biodiversidad y riqueza natural, un espacio geográfico rico en agua, bosques y otros, a manera de un patrimonio extraordinario para la humanidad.

- CONVENCIONES**
- ★ PRINCIPALES CIUDADES DE COLOMBIA
  - ✈ AEROPUERTOS INTERNACIONALES EN COLOMBIA
  - 🚢 PUERTOS ESTRATÉGICOS EN COLOMBIA
  - RED VIAL NACIONAL — RED FÉRREA NACIONAL
  - ... ESQUEMA RED DE "CAMINOS"



## PREMISAS DEL MODELO

- Reconocer las potencialidades y características de nuestro territorio, a partir de la estructura natural y los ecosistemas ecológicos, para fomentar el desarrollo integral de nuestra región.
- Integrar a Antioquia con sus diversos territorios y con su entorno, para fomentar el desarrollo integral, armónico y regenerativo en todos los espacios de la región.
- Integrar a toda la sociedad antioqueña con nuestro territorio, comprendiendo el potencial que el trabajo "UNIDOS" representa para el futuro.
- Fomentar el desarrollo integral y seguro del hábitat.
- Conformar un sistema de centralidades competitivas que se articulan entre ellas y a las diferentes regiones del país.
- Sintetizar las demandas de la sociedad, para consolidar un sistema de proyectos en armonía con el Sistema Territorial de Antioquia.
- Consolidar la visión de Antioquia al 2040 como un Departamento integrado a su entorno fronterizo y al mundo, como un territorio de agua, biodiverso y que le apuesta a la regeneración para la competitividad.







Equidad



Competitividad



## MACROPROCESOS TERRITORIALES DE ANTIOQUIA

### PROYECTOS ESTRATÉGICOS

## LÍNEAS FÉRREAS

Información suministrada por la Promotora Ferrocarril de Antioquia



TREN URABÁ



TÚNEL GUILLERMO GAVIRIA ECHEVERRI



TREN VERDE



MULTIMODAL YAVIZA



TREN DEL RÍO



TREN DE ALTA VELOCIDAD



TREN DEL CAFÉ



TREN DEL PACÍFICO



PLATAFORMAS LOGÍSTICAS



AGENDA ANTIOQUIA 2040  
UNIDOS Construimos nuestro futuro



\* Elaboración: Equipo Agenda Antioquia 2040.





## MACROPROCESOS TERRITORIALES DE ANTIOQUIA

### PROYECTOS ESTRATÉGICOS

### PUERTOS DE ALTO NIVEL



PUERTO ANTIOQUIA



MODERNIZACIÓN PUERTO ACTUAL  
PUERTO BERRÍO



PUERTO PISISI



PUERTO DARIÉN



PUERTO YONDÓ





Visión 2040

# Antioquia

**corazón verde de América.**

Equitativa, educada, competitiva,  
sostenible, multicultural y en paz.

AGENDA ANTIOQUIA 2040  
UNIDOS Construimos nuestro futuro